




Plan d'Urbanisme Directeur

PLAN DES RISQUES
Mont-Dore Sud

Echelle: 1/5 000


Approuvé par la délibération n° 7-2013/APS du 28 mars 2013	PLAN N° PR_10_Mont-Dore Sud
Mis à jour par arrêté provincial n° 275-2023/ARR/DAEM du 16 août 2023	


Réalisation cartographique : 

LEGENDE

Zones inondables


-  Aléa faible
-  Aléa moyen
-  Aléa fort
-  Aléa très fort
-  Thalwegs
-  Cônes de déjection

 Etude ponctuelle

 Zones à risques de mouvements de terrain

 Grands glissements de versants

Amiante

 Zones à risque amiantifère

